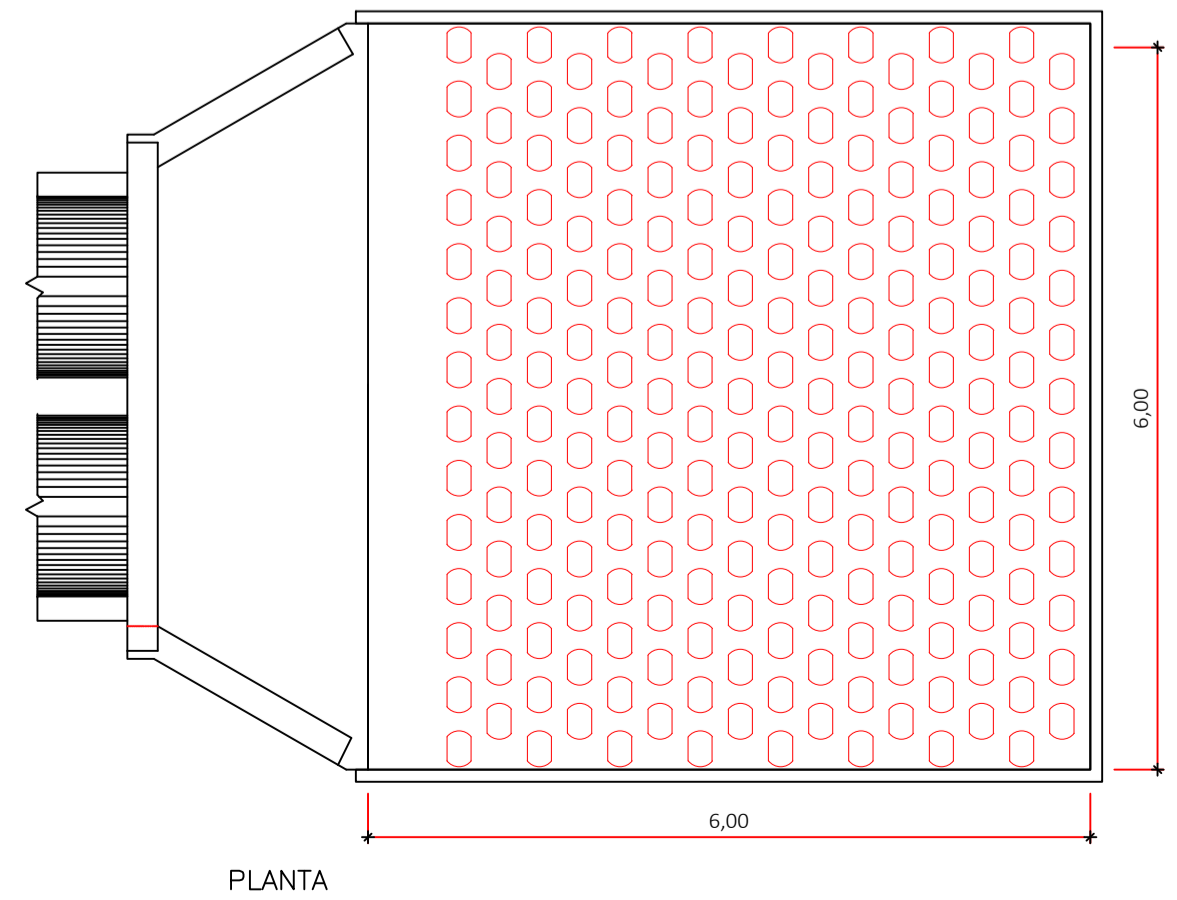
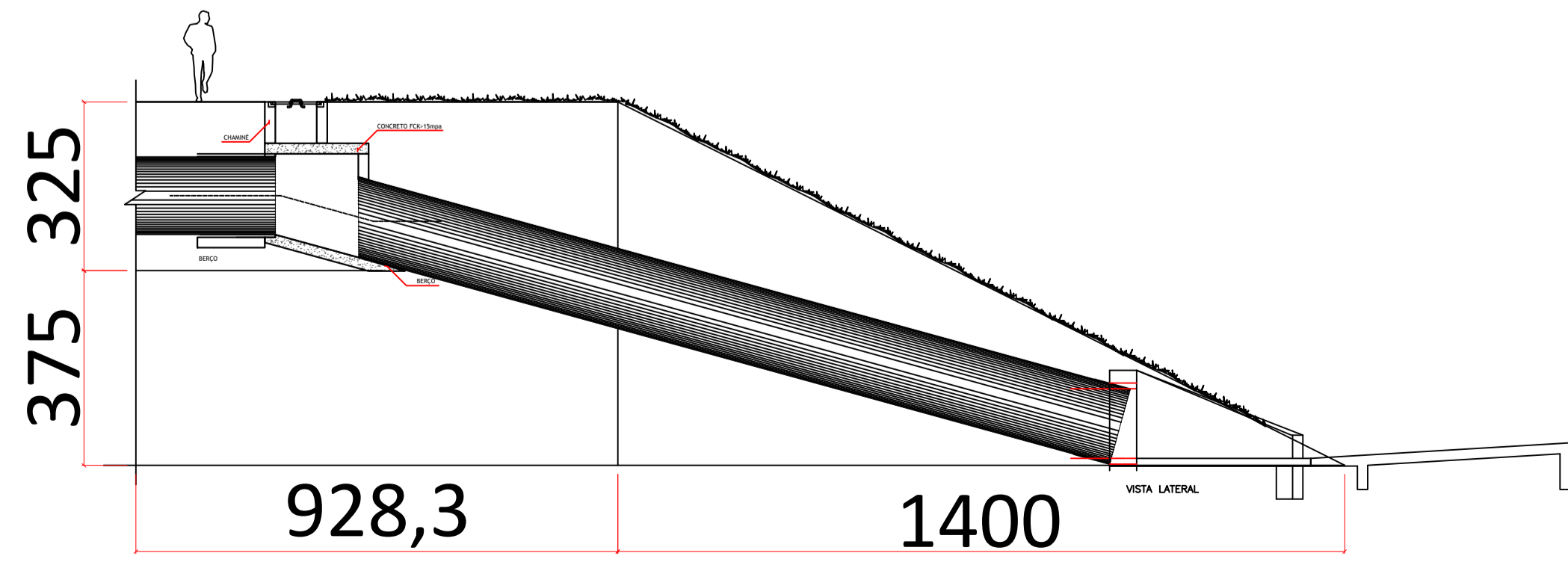
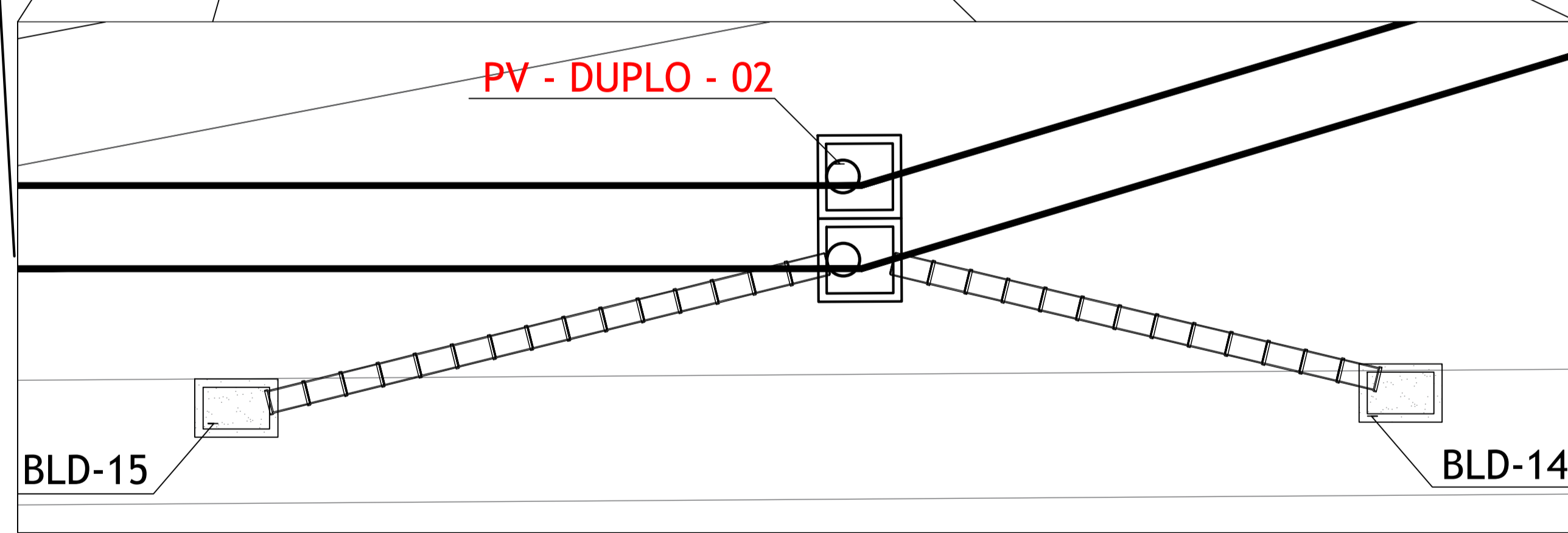
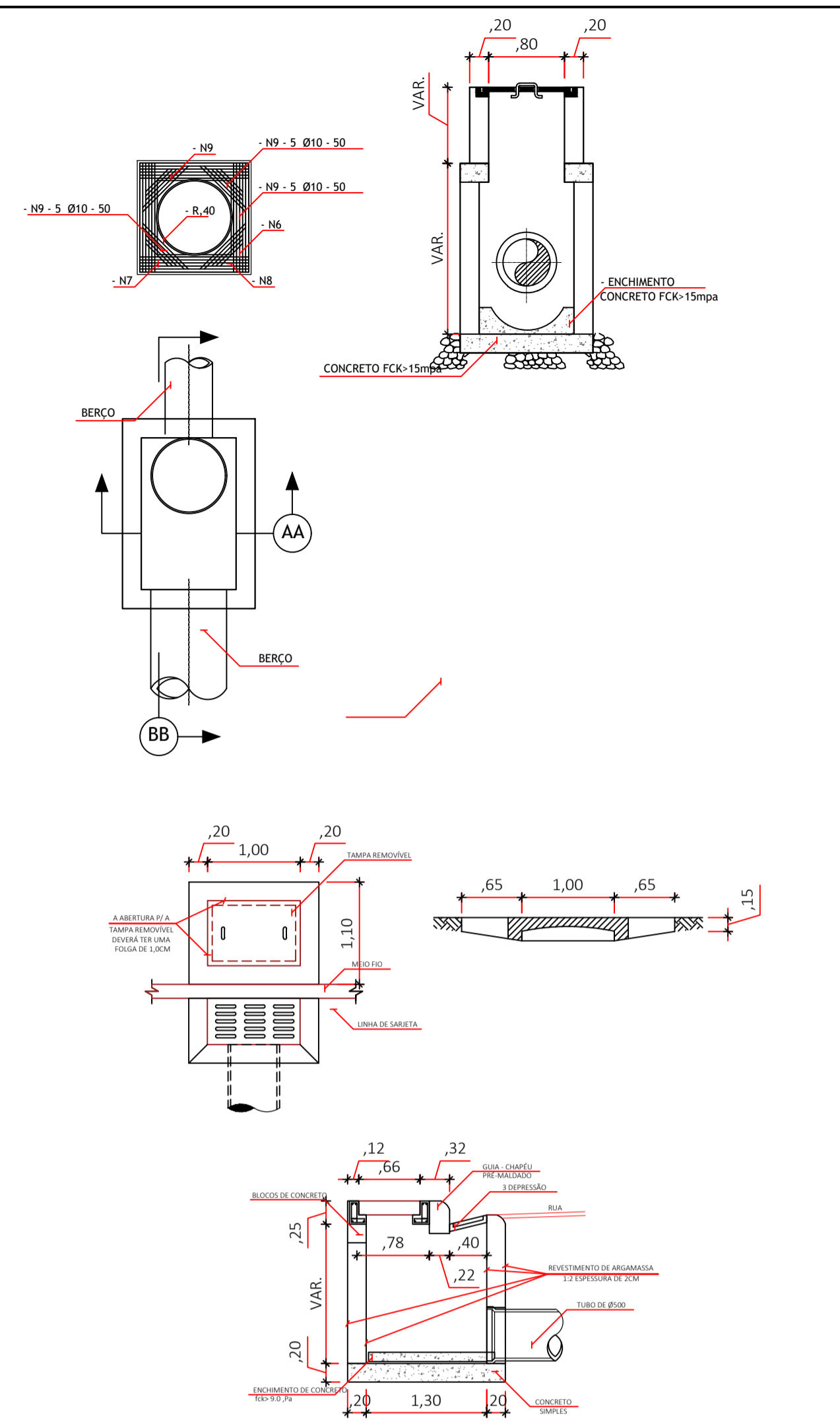
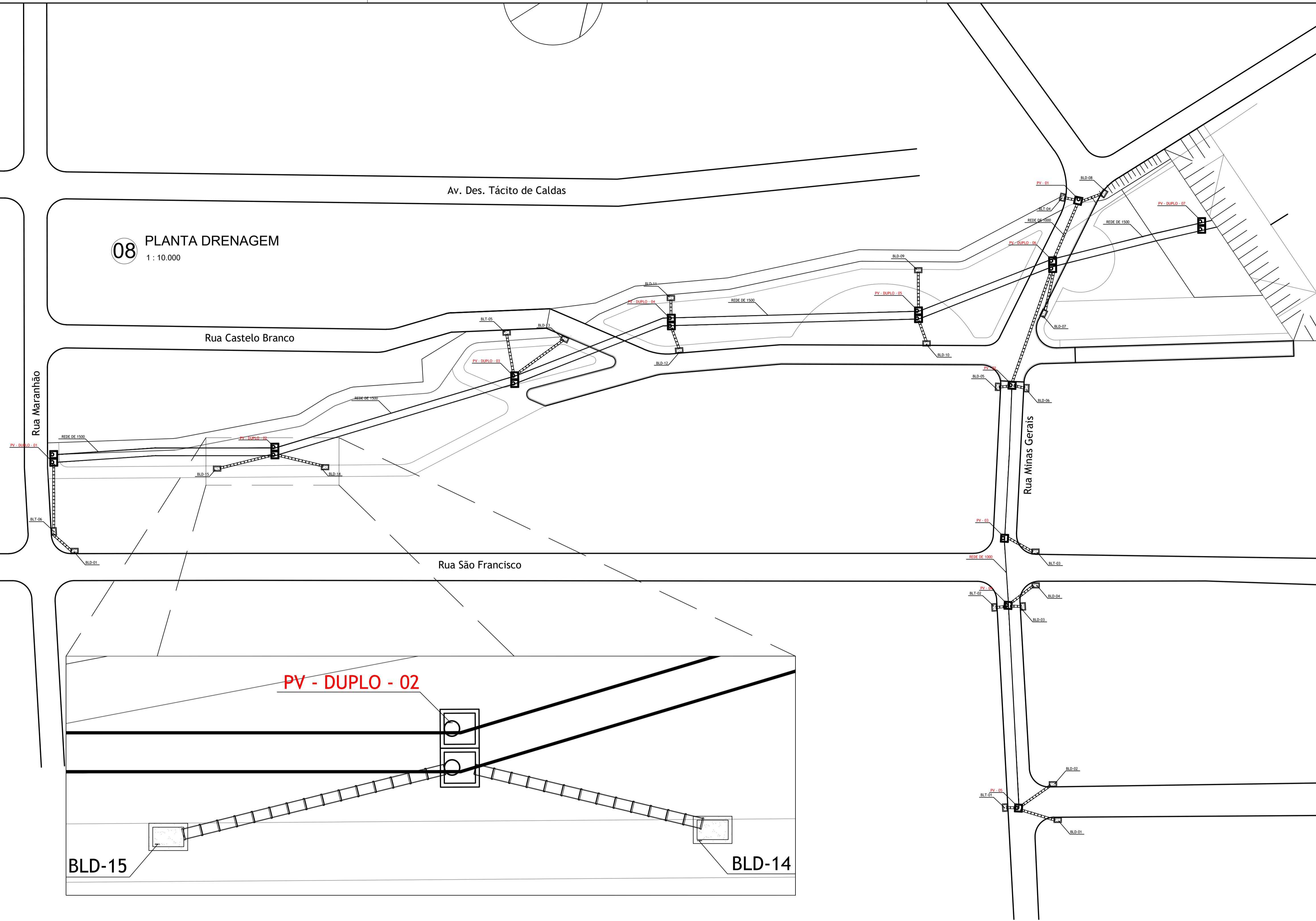


**08 PLANTA DRENAGEM**  
1:10.000



CARIMBO DA PREFEITURA

**CONTENÇÃO DE EROSIÃO COM SISTEMA DE DRENAGEM PLUVIAL URBANA E RECUPERAÇÃO DE ÁREA AFETADA NO CENTRO DO MUNICÍPIO DE AÇAILÂNDIA - MA**

SECRETARIA MUNICIPAL DE PLANEJAMENTO | **AÇAILÂNDIA** GOVERNO MUNICIPAL

AVENIDA SANTA LUZIA S/N PARQUE DAS NAÇÕES  
CNPJ: 07.000.268/0001-72 - AÇAILÂNDIA - MARANHÃO

LOCAL:  
END.: RUA MARANHÃO  
BAIRRO: CENTRO  
CEP.: 65.930-000  
AÇAILÂNDIA - MARANHÃO

RESPONSÁVEL:  
ADRIANO OLIVEIRA DE SOUSA  
Sec. de Infraestrutura Urbanismo

ASSUNTO:  
PLANTA BAIXA - DRENAGEM  
PERFIL TALUDE  
DET. DISSIPADOR DE ENERGIA  
"SEGUIR CADERNO DNIT"  
LEGENDA

RESPONSÁVEL TÉCNICO:  
FERNANDA MORAES VIANA  
Eng. Civil CREA-MA: 1119622785

DESENHO:  
DONALTO SANTOS

QUADRO DE ÁREAS			
ÁREA A CONSTRUIR:	14.160,67 M <sup>2</sup>	TAXA DE OCUPAÇÃO:	100%
ÁREA DO TERRENO:	7.623,70 M <sup>2</sup>	TAXA DE PERMEABILIDADE:	00
ÁREA UTIL:	00 M <sup>2</sup>	COEFICIENTE DE OCUPAÇÃO:	00
ÁREA PERMEÁVEL:	00	FOLHA:	01/03
LOTE:	00	DATA:	MAIO / 2022
		ESCALA:	INDICADA