

RELATÓRIO FOTOGRÁFICO

Proprietário : Prefeitura Municipal de Açailândia

Objeto: Ampliação da Ala Administrativa da Prefeitura de Açailândia

Local: Prefeitura Municipal

Endereço: Avenida Santa Luzia, S/N BR 222

Assunto: Relatório fotográfico referente à proposta de ampliação da ala administrativa do prédio da prefeitura municipal.

Situação atual: A área destinada ao projeto é atualmente um ambiente permeável do prédio, sem nenhum outro tipo de uso.

1. Área de intervenção



FOTO 1: Área do Projeto



FOTO 2: Vegetação existente



FOTO 3: Infraestrutura existente



FOTO 4: Infraestrutura existente



FOTO 5: Entulhos e infraestrutura existente



FOTO 6: Infraestrutura existente

Januário Augusto A. Sousa

Januário Augusto Agular Sousa
ENGENHEIRO CIVIL
CREA Nº 1119350363 MA



RELATÓRIO FOTOGRÁFICO

Proprietário : Prefeitura Municipal de Açailândia

Objeto: Ampliação da Ala Administrativa da Prefeitura de Açailândia

Local: Prefeitura Municipal



FOTO 7: Vegetação existente




FOTO 8: Infraestrutura do muro



FOTO 9: Área do projeto

CONSTATAÇÕES:

- 1 -Foto 1, 2, 4, 5 e 7: A área de intervenção possui vegetações e restos de materiais que precisarão ser removidos;
- 2 - Foto 3, 6, 8 e 9: A infraestrutura existente implicará diretamente nas decisões de projeto;



Januário Augusto Aguiar Sousa

JANUÁRIO AUGUSTO AGUIAR SOUSA
CREA nº 1119850363

Januário Augusto Aguiar Sousa
ENGENHEIRO CIVIL
CREA Nº 1119850363 MA

CONFIDENTIAL - SECURITY INFORMATION

CONFIDENTIAL - SECURITY INFORMATION



CONFIDENTIAL - SECURITY INFORMATION

CONFIDENTIAL - SECURITY INFORMATION