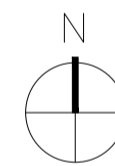
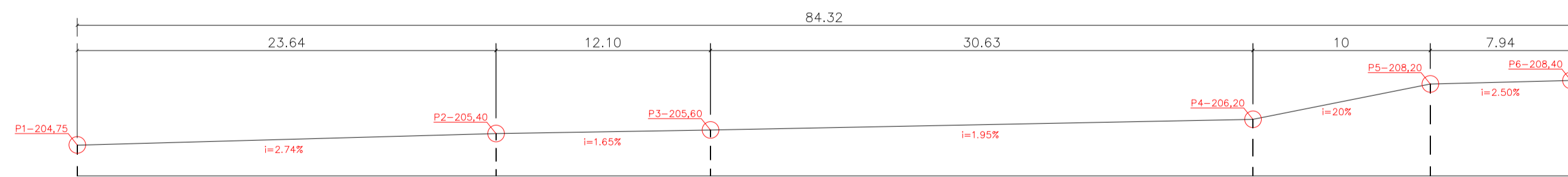


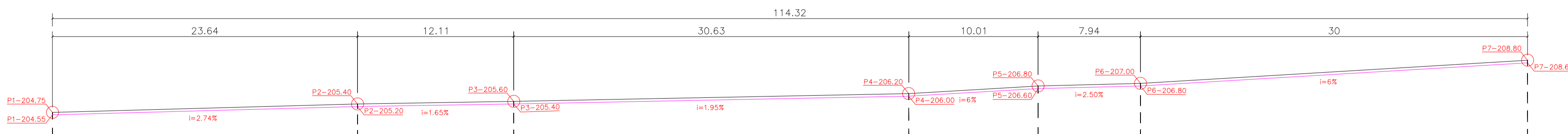
PLANTA DE TERRAPLENAGEM
 ESC. 1:500



--- LINHA DE CORTE

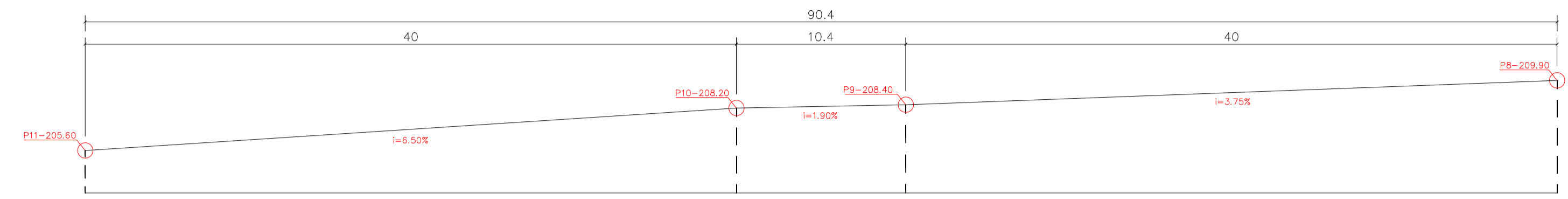


PERFIL TOPOGRÁFICO EXISTENTE - CORTE AA
 ESC. 1:250

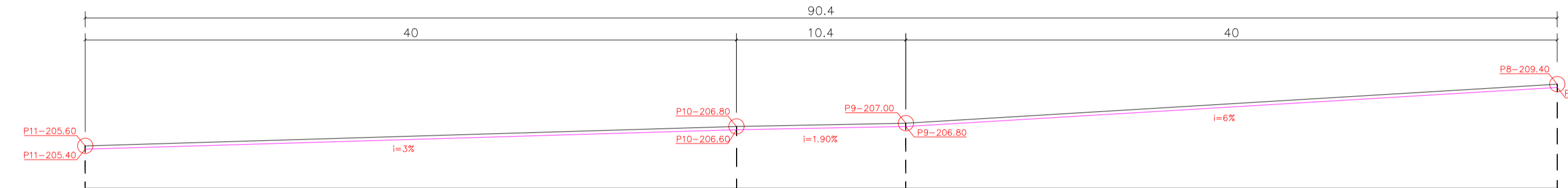


PERFIL TOPOGRÁFICO PROPOSTO - CORTE AA
 ESC. 1:250

— NÍVEL FINAL
 — SUB-BASE



PERFIL TOPOGRÁFICO EXISTENTE - CORTE BB
 ESC. 1:250



PERFIL TOPOGRÁFICO PROPOSTO - CORTE BB
 ESC. 1:250

— NÍVEL FINAL
 — SUB-BASE

PROJETO DE INTERVENÇÃO URBANA			
PREFEITURA MUNICIPAL DE AÇAILÂNDIA - MA SECRETARIA MUNICIPAL DE PLANEJAMENTO			
OBJETO:	ROTATÓRIA BR-222 E AVENIDA JUSCELINO KUBITSCHEK		
FOLHA:	BR-222	ÁREA DESAPROPRIADA(M²)	PARANÁ:
DESCRIÇÃO:	Perfil topográfico	7300,00	01/01
ADMINISTRAÇÃO:	Aluisio Silva Sousa	ÁREA DESENVOLVIDA (M²)	
RESPONSÁVEL TEC:	ESC. DE PROTAGEM	DATA:	ÁREA CONSTRUÍDA (M²)
	INDICADA	DEZEMBRO/2023	1123,85