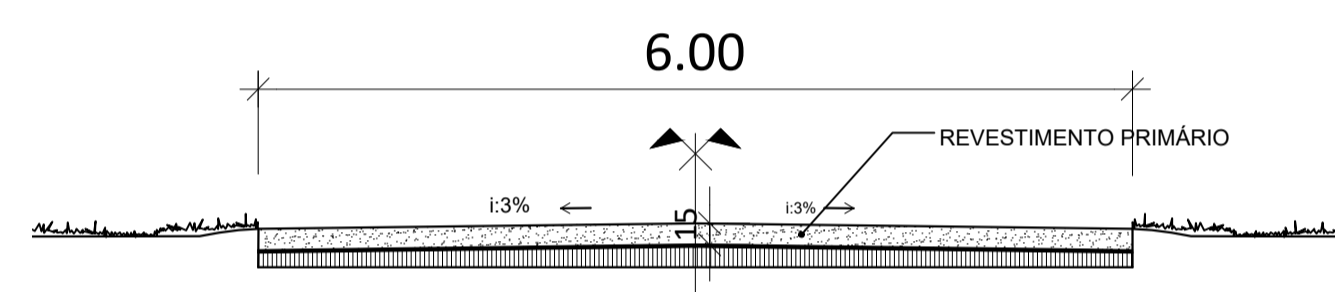
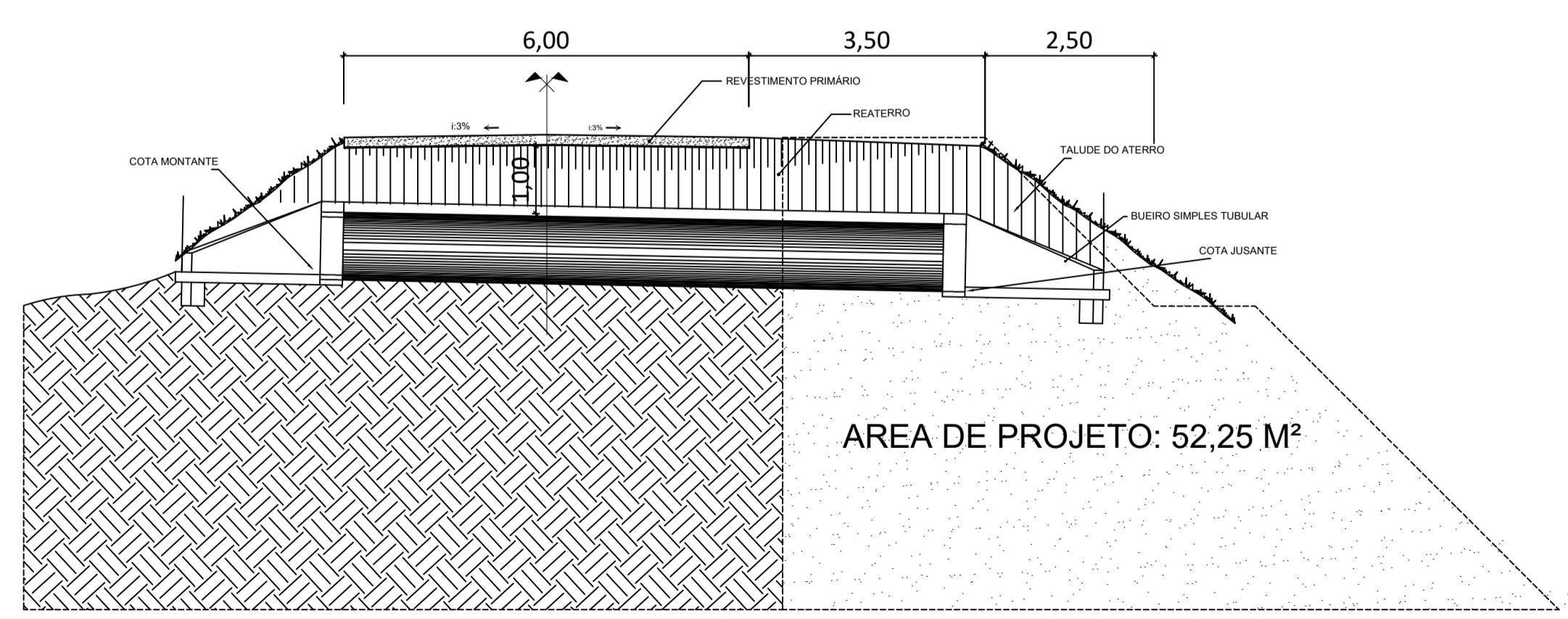
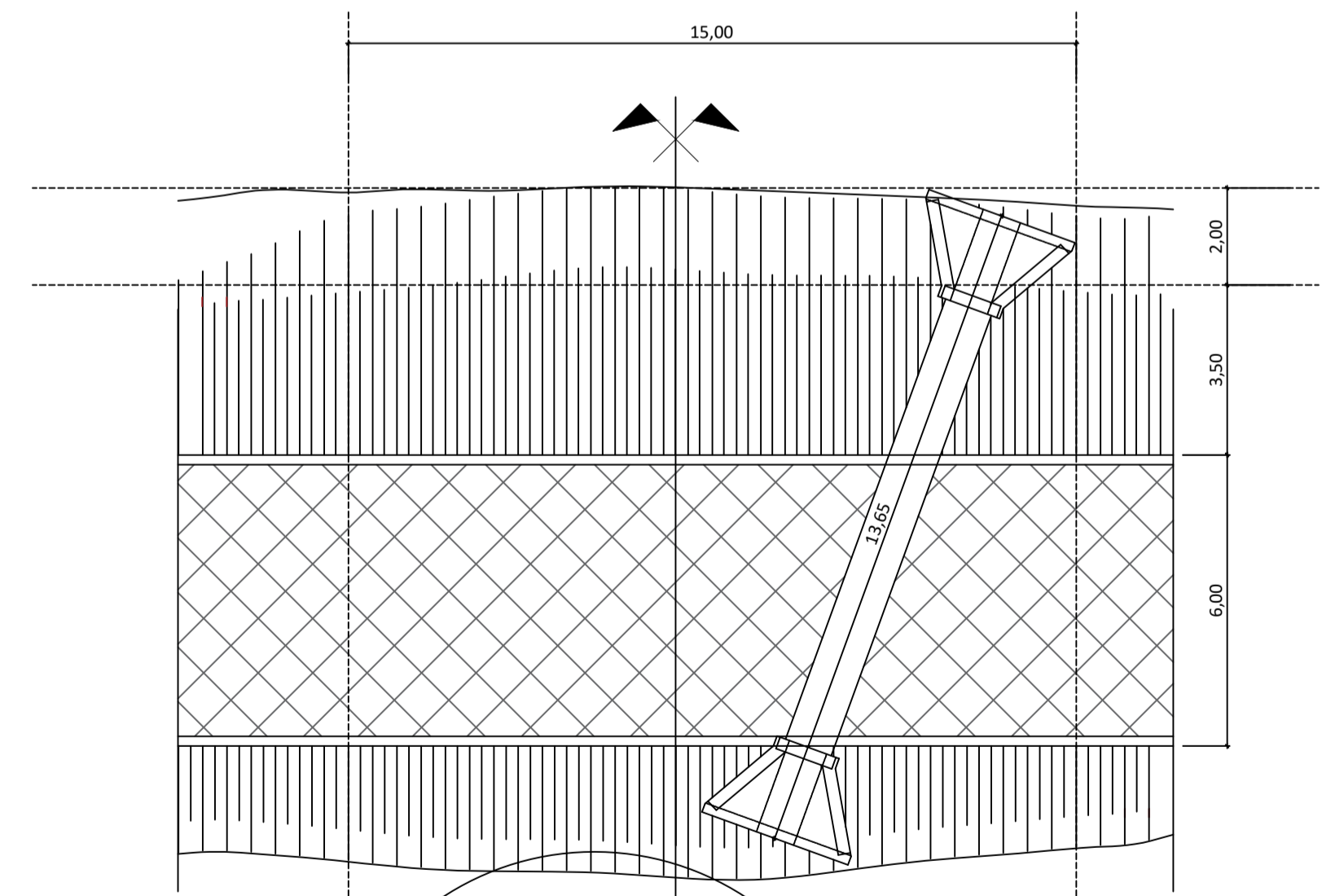


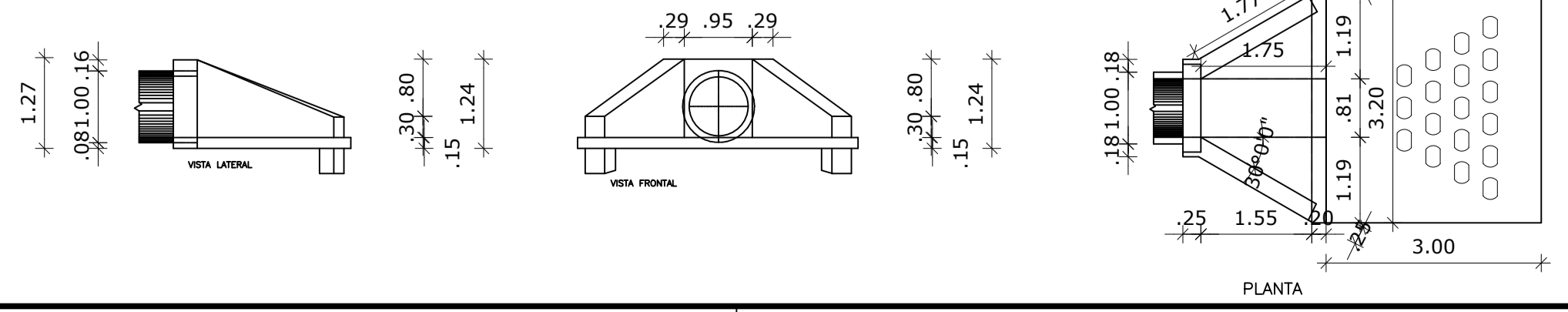
- CURSO D'ÁGUA PERENES
- CURSO D'ÁGUA INTERMITENTES
- RODOVIA FEDERAL
- ESTRADA VICINAL PRINCIPAL
- ESTRADA VICINAL SECUNDÁRIA
- POÇO ARTESIANO
- ESCOLA MUNICIPAL
- POSTO DE SAÚDE

03 DET. EXECUÇÃO ESTRADA STA CLATA ESTACA 01 À 10

04 DET. EXECUÇÃO ESTRADA STA CLATA ESTACA 10 À 13



05 DET-01. EXECUÇÃO BSTC 0,60M



CARIMBO DA PREFEITURA	
-----------------------	--

RECUPERAÇÃO DA ESTRADA ASSENT. SANTA CLARA A CENTRO DO ALCIDES

SECRETARIA MUNICIPAL DE PLANEJAMENTO **AÇAILÂNDIA** GOVERNO MUNICIPAL

AVENIDA SANTA LUZIA S/N PARQUE DAS NAÇÕES
CNPJ: 07.000.268/0001-72 - AÇAILÂNDIA - MARANHÃO

LOCAL: END.: CORREGO NOVO / SANTA CLARA / P. CENTRO DO ALCIDES
BAIRRO: POVOADO CORREGO NOVO
CEP.: 65.930-000
AÇAILÂNDIA - MARANHÃO

RESPONSÁVEL:	ASSUNTO:
RESPONSÁVEL TÉCNICO:	PLANTA BAIXA DET. DE TRECHO DET. DE OBRA DE ARTE CORTE ESTRADA LEGENDA
RESPONSÁVEL TÉCNICO:	DESENHO: ROGERIO ROSA DONALTO SANTOS

QUADRO DE ÁREAS	
EXTENSÃO: 60.829,83 M	TAXA DE OCUPAÇÃO: 100%
ÁREA DO TERRENO: 0 M²	TAXA DE PERMEABILIDADE: 00
ÁREA UTIL: 0 M²	COEFICIENTE DE OCUPAÇÃO 00
ÁREA PERMEÁVEL: 00	00
LOTE: 00	DATA: 08/09/2022
	FOLHA: 03/06 ESCALA: INDICADA
	841X594