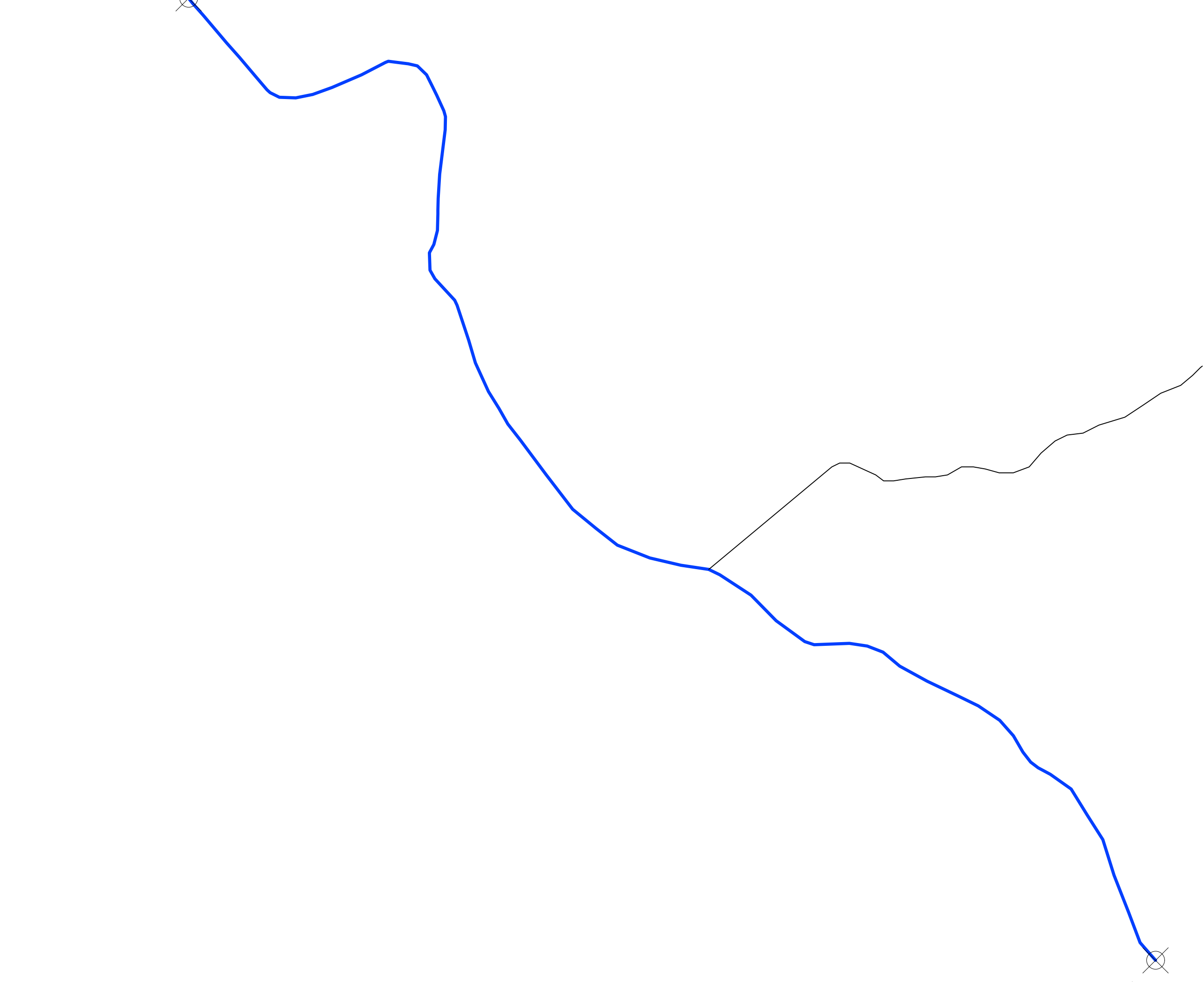


273933.00  
9466360.50  
CAIXA DE EMPRESTIMO  
CORPO ESTRADAL

CAIXA DE EMPRESTIMO



277679.00  
9462633.00  
ELEVACÃO -02\_GREIDE / 0,35 M  
1,289 KM - COMP.

278750.58  
9459971.77  
FIM - ELEVACÃO-GREIDE 03

278854.25  
9457532.45  
PONTE

279154.52  
9456419.88  
PONTE

278854.25  
9457532.45  
PONTE

277679.00  
9462633.00  
ELEVACÃO -02\_GREIDE / 0,35 M  
1,289 KM - COMP.

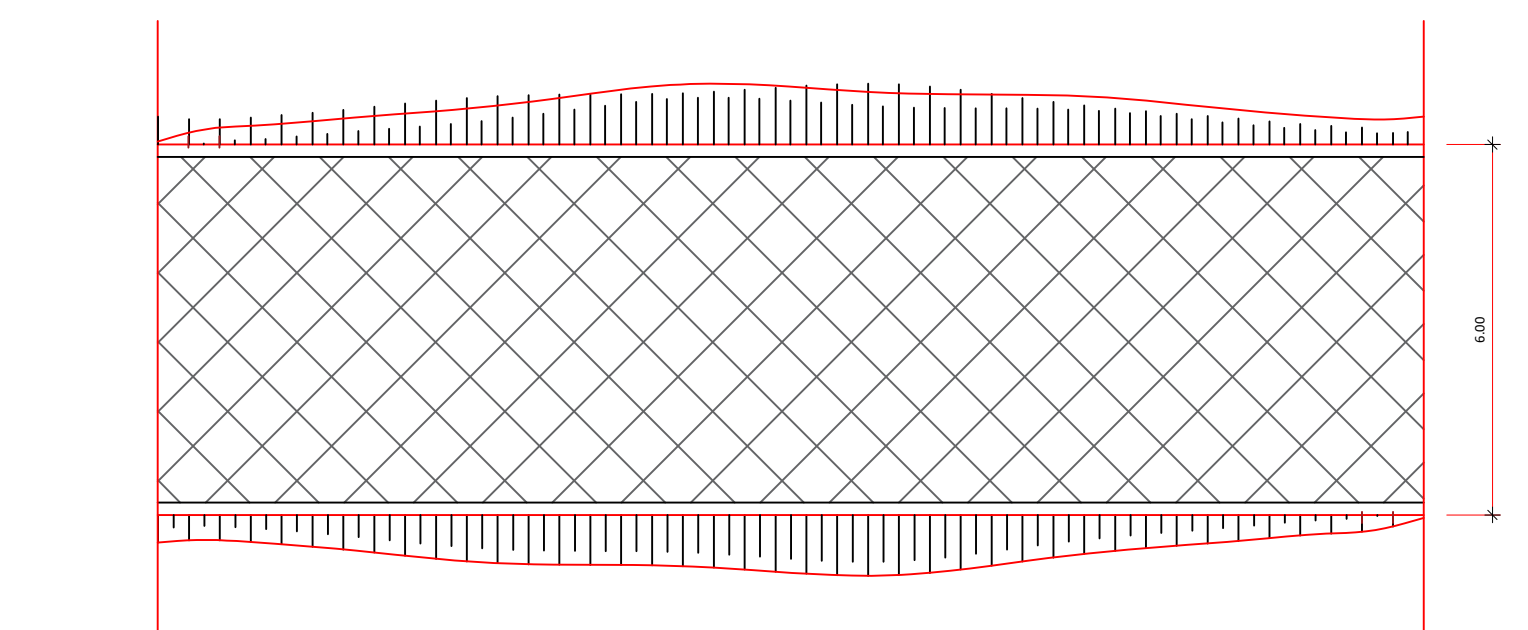
278856.00  
9462107.01  
ELEVACÃO-GREIDE 03 / 0,45 M  
2,156 KM - COMP.

ELEVACÃO DE GREIDE - 02 / 0,35 M

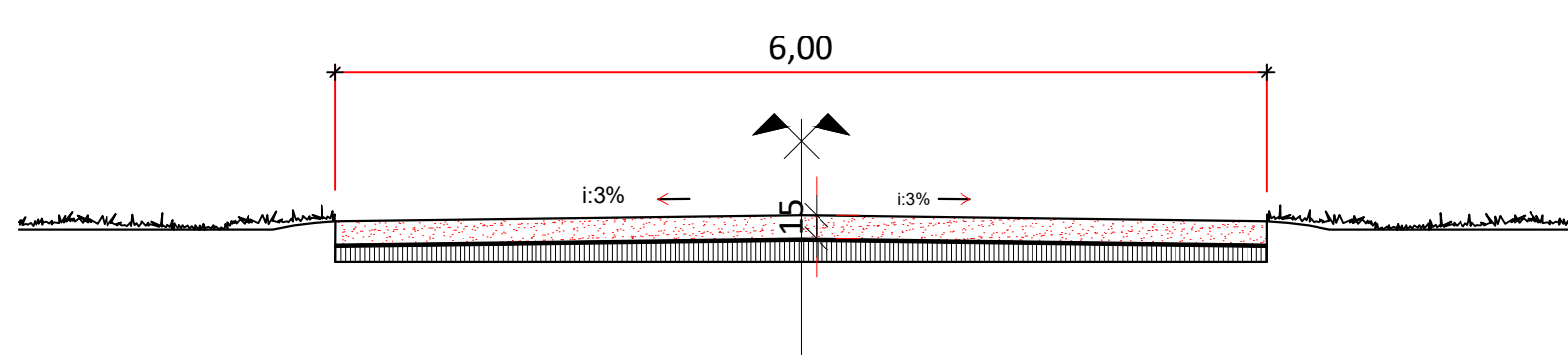
278856.00  
9462107.01  
ELEVACÃO-GREIDE 03 / 0,45 M  
2,156 KM - COMP.

278750.58  
9459971.77  
FIM - ELEVACÃO-GREIDE 03

08 DET. REVESTIMENTO 0,15 M  
ESCALA: 1:100



09 DET. CORTE  
ESCALA: 1:50

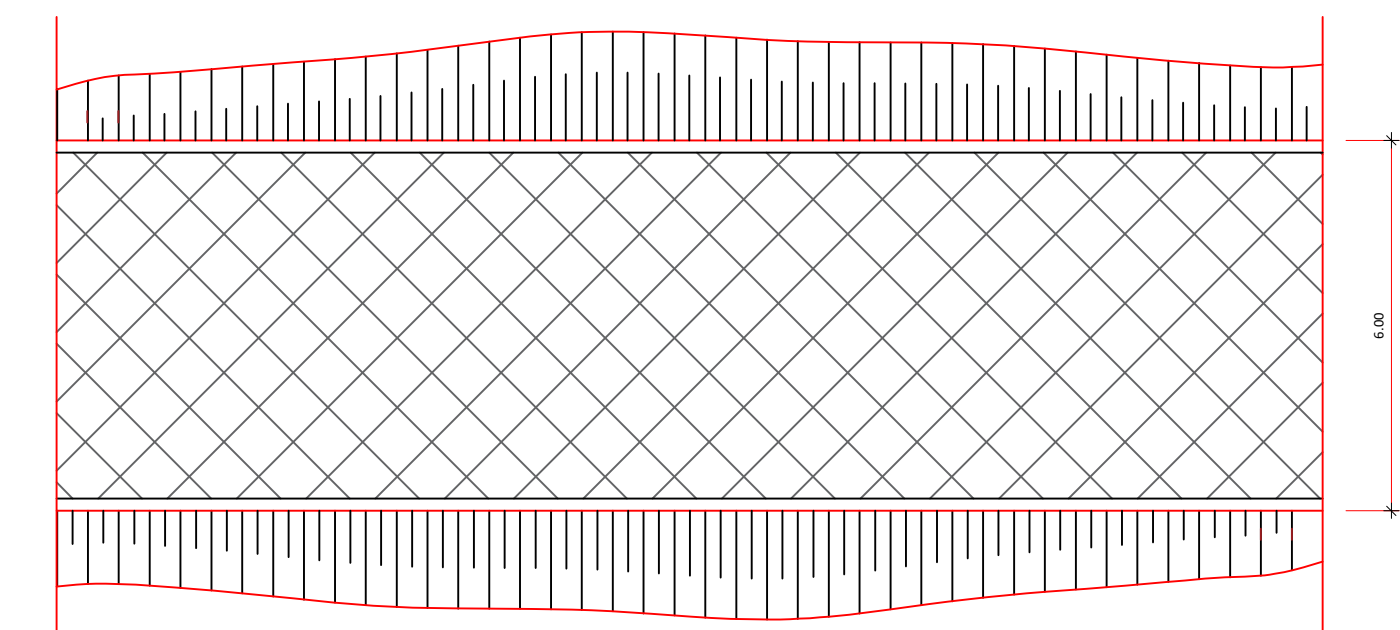


SERVIÇO TERRAPLENAGEM

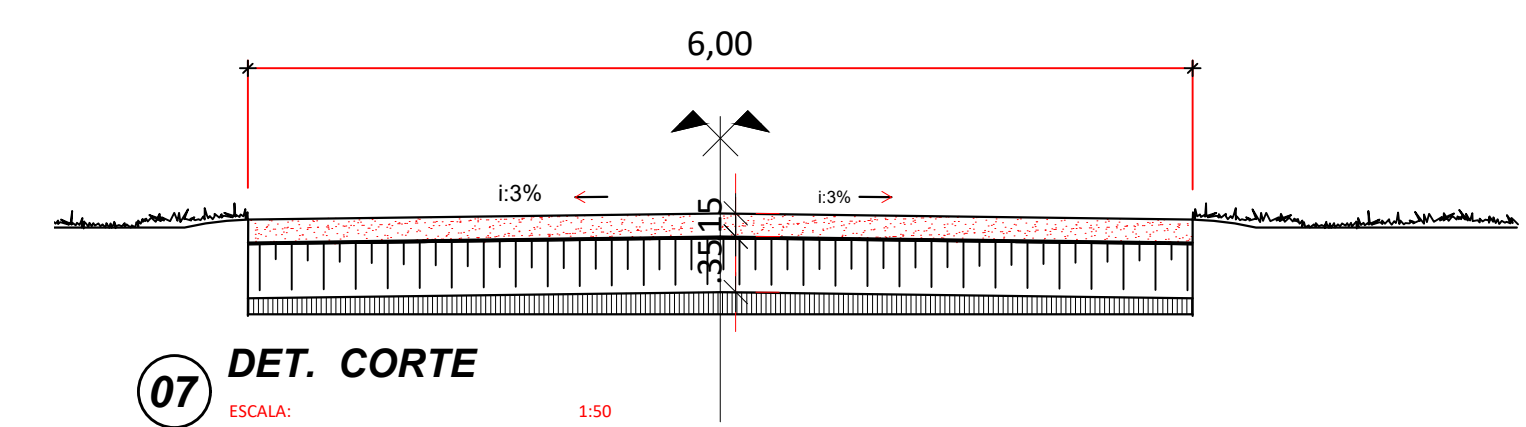
REVESTIMENTO PRIMÁRIO

VIA SECUNDARIA

06 DET. ESTRADA ATERRO DE 0,35 M  
ESCALA: 1:100



07 DET. CORTE  
ESCALA: 1:50



## PAVIMENTAÇÃO

SECRETARIA MUNICIPAL DE PLANEJAMENTO | **AÇAILÂNDIA** GOVERNO MUNICIPAL

AVENIDA SANTA LUZIA S/N PARQUE DAS NAÇÕES  
CNPJ: 07.000.268/0001-72 - AÇAILÂNDIA - MARANHÃO

LOCAL:		END.: ESTRADA DE CORREGO NOVO	
		BAIRRO: CORREGO NOVO	
		CEP.: 65.930-000	
		AÇAILÂNDIA - MARANHÃO	
RESPONSÁVEL:	ANTONIO JOSÉ FERREIRA L. FILHO Sec. de Agricultura		ASSUNTO: PLANTA BAIXA ROTA DET. DE TRECHO LEGENDA
RESPONSÁVEL TÉCNICO:	ROGÉRIO ROSA LOPES Eng. Civil CREA: 260715193 - 7		DESENHO: DONALTO SANTOS

### QUADRO DE ÁREAS

EXTENSÃO:	32.913,00 M	TAXA DE OCUPAÇÃO:	100%
ÁREA DO TERRENO:	0 M²	TAXA DE PERMEABILIDADE:	00
ÁREA UTIL:	0 M²	COEFICIENTE DE OCUPAÇÃO:	00
ÁREA PERMEÁVEL:	00	00	FOLHA: 03/05
LOTE: 00	DATA: 30/08/2021	ESCALA:	INDICADA