

RELATÓRIO FOTOGRÁFICO

OBJETO/OBRA: PAVIMENTAÇÃO ASFÁLTICA EM AAUQ DE VIAS URBANAS COM MEIO-FIO E SARIJETA E SINALIZAÇÃO VIÁRIA

LISTA DE FOTOS

- FOTO 01.....PARQUE DA LAGOA - RUA DELTA
- FOTO 02.....PARQUE DA LAGOA - RUA HUMBERTO ZESAFAR
- FOTO 03.....PARQUE DA LAGOA - RUA ALFA
- FOTO 04.....PARQUE DAS NAÇÕES - AV RADIAL LESTE
- FOTO 05.....PARQUE DAS NAÇÕES - RUA PARAGUAI
- FOTO 06.....JUSCELINO OLIVEIRA - AV MARCONI CALDAS
- FOTO 07.....JARDIM GLORIA/ CITY/ II/III - RUA VALDIR FERNANDES DE ASSIS
- FOTO 08.....JARDIM GLORIA/ CITY/ II/III - RUA OSVALDO CRUZ
- FOTO 09.....JARDIM GLORIA/ CITY/ II/III - RUA MAÇARANDUBA
- FOTO 10.....JARDIM GLORIA/ CITY/ II/III - RUA PAU D'ARCO
- FOTO 11.....JARDIM GLORIA/ CITY/ II/III - RUA CONTORNO C
- FOTO 12.....JARDIM GLORIA/ CITY/ II/III - RUA SEBASTIÃO BATISTA DOS SANTOS
- FOTO 13.....JARDIM GLORIA/ CITY/ II/III - RUA AULIDIA GONÇALVES SANTOS
- FOTO 14.....JARDIM GLORIA/ CITY/ II/III - RUA ANTONIO BRAZ DA ROCHA
- FOTO 15.....JARDIM GLORIA/ CITY/ II/III - RUA MARIO COELHO
- FOTO 16.....JARDIM GLORIA/ CITY/ II/III - RUA EDILSON GOMES OLIVEIRA
- FOTO 17.....JARDIM GLORIA/ CITY/ II/III - RUA OSVALDO RODRIGUES DE SOUSA
- FOTO 18.....JARDIM GLORIA/ CITY/ II/III - RUA DOS CRAVOS
- FOTO 19.....JARDIM GLORIA/ CITY/ II/III - RUA DOS PINHEIROS
- FOTO 20.....RESIDENCIAL TROPICAL - RUA PARAIBA
- FOTO 21.....RESIDENCIAL TROPICAL - SÃO LUCAS
- FOTO 22.....RESIDENCIAL TROPICAL - RUA ARAGUAIA
- FOTO 23.....RESIDENCIAL TROPICAL - RUA AMAZONAS
- FOTO 24.....RESIDENCIAL TROPICAL - RUA DA PRAÇA B
- FOTO 25.....RESIDENCIAL TROPICAL - RUA DA PRAÇA A
- FOTO 26.....RESIDENCIAL TROPICAL - RUA PIAUI
- FOTO 27.....RESIDENCIAL TROPICAL - RUA NOSSA SENHORA APARECIDA
- FOTO 28.....RESIDENCIAL TROPICAL - RUA SANTA CLARA
- FOTO 29.....NOVA AÇAILÂNDIA - RUA SUCUPIRA
- FOTO 30.....NOVA AÇAILÂNDIA - RUA MASSARANDUBA
- FOTO 31.....NOVA AÇAILÂNDIA - RUA TERTULIANO SAMPAIO
- FOTO 32.....NOVA AÇAILÂNDIA - RUA RAIMUNDO PIMENTEL
- FOTO 33.....NOVA AÇAILÂNDIA - RUA JARANA
- FOTO 34.....NOVA AÇAILÂNDIA - RUA FREI CÉZAR GAVAZZI
- FOTO 35.....NOVA AÇAILÂNDIA - AV SÃO FRANCISCO
- FOTO 36.....NOVA AÇAILÂNDIA - RUA DR LUIZ ALFREDO RIBEIRO
- FOTO 37.....OURO VERDE - RUA MANOEL BANDEIRA
- FOTO 38.....OURO VERDE - RUA JORGE AMADO
- FOTO 39.....OURO VERDE - RUA LIMA BARRETO
- FOTO 40.....OURO VERDE - RUA MONTEIRO LOBATO
- FOTO 41.....OURO VERDE - RUA CASTRO ALVES
- FOTO 42.....OURO VERDE - RUA ALUIZIO DE AZEVEDO
- FOTO 43.....OURO VERDE - RUA MACHADO DE ASSIS
- FOTO 44.....OURO VERDE - RUA MARIO QUINTANA

Antonio Cresio R. dos Reis
 ANTONIO CRESIO R. DOS REIS
 Engenheiro Civil
 CREA - MA 112.009.156-0





RELATÓRIO FOTOGRÁFICO

OBJETO/OBRA: PAVIMENTAÇÃO ASFÁLTICA EM MICRORREVESTIMENTO DE VIAS URBANAS COM MEIO-FIO, SARJETA E SINALIZAÇÃO VIÁRIA

LOCAL: BAIRRO PARQUE DA LAGOA



FOTO 01 – RUA DELTA

EXTENSÃO: 430m

LATITUDE: 9452082.00

LONGITUDE: 224473.00

ELEVAÇÃO: 233 m



FOTO 02 – RUA HUMBERTO CEZAFAR

EXTENSÃO: 375 m

LATITUDE: 9454122.04

LONGITUDE: 223301.03

ELEVAÇÃO: 227 m



FOTO 03 – RUA ALFA


EXTENSÃO: 300 m

LATITUDE: 9452203.83

LONGITUDE: 224725.12

ELEVAÇÃO: 238 m

RESPONSÁVEIS TÉCNICOS


ANTONIO CRESIO R. DOS REIS
Engenheiro Civil
CREA - MA 112.009.156-0





PREFEITURA MUNICIPAL DE AÇAILÂNDIA - MA
AVENIDA SANTA LUZIA - S/N BAIRRO PARQUE DAS NAÇÕES
CNPJ: 07.000.268/0001-72 FONE (99) 3538-1487 / 3538 - 2190
SITE: www.acailandia.ma.gov.br

RELATÓRIO FOTOGRÁFICO

OBJETO/OBRA: PAVIMENTAÇÃO ASFÁLTICA EM MICRORREVESTIMENTO DE VIAS URBANAS COM MEIO-FIO, SARJETA E SINALIZAÇÃO VIÁRIA
LOCAL: BAIRRO PARQUE DAS NAÇÕES



FOTO 04 – AV. RADIAL LESTE

EXTENSÃO: 1800 m

LATITUDE: 9454164.91

LONGITUDE: 225729.89

ELEVAÇÃO: 246 m



FOTO 05 – RUA PARAGUAI


EXTENSÃO: 1100 m

LATITUDE: 9454162.01

LONGITUDE: 225776.14

ELEVAÇÃO: 248 m

RESPONSÁVEIS TÉCNICOS


ANTONIO CRESIO R. DOS REIS
Engenheiro Civil
CREA - MA 112.009.156-0





PREFEITURA MUNICIPAL DE AÇAILÂNDIA - MA
AVENIDA SANTA LUZIA - S/N BAIRRO PARQUE DAS NAÇÕES
CNPJ: 07.000.268/0001-72 FONE (99) 3538-1487 / 3538 - 2190
SITE: www.acailandia.ma.gov.br

RELATÓRIO FOTOGRÁFICO

OBJETO/OBRA: PAVIMENTAÇÃO ASFÁLTICA EM MICRORREVESTIMENTO DE VIAS URBANAS COM MEIO-FIO, SARJETA E SINALIZAÇÃO VIÁRIA

LOCAL: BAIRRO VILA JUSCELINO



FOTO 06 – AVENIDA MARCONI CALDAS

EXTENSÃO: 1250 m

LATITUDE: 9451127.50

LONGITUDE: 226311.44

ELEVAÇÃO: 266 m

RESPONSÁVEIS TÉCNICOS

ANTONIO CRESIO R. DOS REIS
Engenheiro Civil
CREA - MA 112.009.156-0





PREFEITURA MUNICIPAL DE AÇAILÂNDIA - MA
AVENIDA SANTA LUZIA - S/N BAIRRO PARQUE DAS NAÇÕES
CNPJ: 07.000.268/0001-72 FONE (99) 3538-1487 / 3538 - 2190
SITE: www.acailandia.ma.gov.br

Folha nº 88.....
Proc. nº 14571.
Rubrica... 090

RELATÓRIO FOTOGRÁFICO

OBJETO/OBRA: PAVIMENTAÇÃO ASFÁLTICA EM MICRORREVESTIMENTO DE VIAS URBANAS COM MEIO-FIO, SARJETA E SINALIZAÇÃO VIÁRIA

LOCAL: BAIRRO JARDIM GLORIA / CITY / II / III



FOTO 07 – RUA VALDIR FERNANDES DE ASSIS

EXTENSÃO: 608 m

LATITUDE: 9450714.00

LONGITUDE: 222921.00

ELEVAÇÃO: 244 m



FOTO 08 – RUA OSVALDO CRUZ

EXTENSÃO: 298 m

LATITUDE: 9450745.48

LONGITUDE: 222792.80

ELEVAÇÃO: 242 m



FOTO 09 – RUA MASSARANDUBA

EXTENSÃO: 582 m

LATITUDE: 9450816.57

LONGITUDE: 223714.17

ELEVAÇÃO: 257 m



FOTO 10 – RUA PAU D'ARCO

EXTENSÃO: 490 m

LATITUDE: 9450874.47

LONGITUDE: 223581.41

ELEVAÇÃO: 252 m

Handwritten signature





PREFEITURA MUNICIPAL DE AÇAILÂNDIA - MA
AVENIDA SANTA LUZIA - S/N BAIRRO PARQUE DAS NAÇÕES
CNPJ: 07.000.268/0001-72 FONE (99) 3538-1487 / 3538 - 2190
SITE: www.acailandia.ma.gov.br

RELATÓRIO FOTOGRÁFICO

OBJETO/OBRA: PAVIMENTAÇÃO ASFÁLTICA EM MICRORREVESTIMENTO DE VIAS URBANAS COM MEIO-FIO, SARJETA E SINALIZAÇÃO VIÁRIA

LOCAL: BAIRRO JARDIM GLORIA / CITY / II / III



FOTO 11 – RUA CONTORNO C

EXTENSÃO: 132 m

LATITUDE: 9450926.41

LONGITUDE: 223501.07

ELEVAÇÃO: 252 m



FOTO 12 – RUA SEBASTIÃO BATISTA DOS SANTOS

EXTENSÃO: 132 m

LATITUDE: 9450751.77

LONGITUDE: 223643.52

ELEVAÇÃO: 256 m



FOTO 13 – RUA AULIDIA GONÇALVES SANTOS

EXTENSÃO: 132 m

LATITUDE: 9450690.16

LONGITUDE: 223606.76

ELEVAÇÃO: 257 m



FOTO 14 – RUA ANTONIO BRAZ DA ROCHA

EXTENSÃO: 132 m

LATITUDE: 9450680.47

LONGITUDE: 223483.50

ELEVAÇÃO: 257 m

St. L. L.





PREFEITURA MUNICIPAL DE AÇAILÂNDIA - MA
AVENIDA SANTA LUZIA - S/N BAIRRO PARQUE DAS NAÇÕES
CNPJ: 07.000.268/0001-72 FONE (99) 3538-1487 / 3538 - 2190
SITE: www.acailandia.ma.gov.br

Folha nº 90...
Proc. nº 14.871...
Rubrica nº 092

RELATÓRIO FOTOGRÁFICO

OBJETO/OBRA: PAVIMENTAÇÃO ASFÁLTICA EM MICRORREVESTIMENTO DE VIAS URBANAS COM MEIO-FIO, SARJETA E SINALIZAÇÃO VIÁRIA

LOCAL: BAIRRO JARDIM GLORIA / CITY / II / III



FOTO 15 – RUA MARIO COELHO

EXTENSÃO: 132 m

LATITUDE: 9450579.18

LONGITUDE: 223517.79

ELEVAÇÃO: 260 m



FOTO 16 – RUA EDILSON GOMES OLIVEIRA

EXTENSÃO: 132 m

LATITUDE: 9450691.42

LONGITUDE: 223125.91

ELEVAÇÃO: 244 m



FOTO 17 – RUA OSVALDO RODRIGUES

EXTENSÃO: 132 m

LATITUDE: 9450425.06

LONGITUDE: 223398.16

ELEVAÇÃO: 266 m



FOTO 18 – RUA DOS CRAVOS

EXTENSÃO: 115 m

LATITUDE: 9450497.62

LONGITUDE: 223150.63

ELEVAÇÃO: 242 m

M. L. L.



PREFEITURA MUNICIPAL DE AÇAILÂNDIA - MA
AVENIDA SANTA LUZIA - S/N BAIRRO PARQUE DAS NAÇÕES
CNPJ: 07.000.268/0001-72 FONE (99) 3538-1487 / 3538 - 2190
SITE: www.acailandia.ma.gov.br

RELATÓRIO FOTOGRÁFICO

OBJETO/OBRA: PAVIMENTAÇÃO ASFÁLTICA EM MICRORREVESTIMENTO DE VIAS URBANAS COM MEIO-FIO, SARJETA E SINALIZAÇÃO VIÁRIA

LOCAL: BAIRRO JARDIM GLORIA / CITY / II / III



FOTO 19 – RUA DOS PINHEIROS


EXTENSÃO: 110 m

LATITUDE: 9450447.19

LONGITUDE: 223230.20

ELEVAÇÃO: 252 m

RESPONSÁVEIS TÉCNICOS


ANTONIO CRESIO R. DOS REIS
Engenheiro Civil
CREA - MA 112.009.156-0





RELATÓRIO FOTOGRÁFICO

OBJETO/OBRA: PAVIMENTAÇÃO ASFÁLTICA EM MICRORREVESTIMENTO DE VIAS URBANAS COM MEIO-FIO, SARJETA E SINALIZAÇÃO VIÁRIA
LOCAL: BAIRRO RESIDENCIAL TROPICAL



FOTO 20 – RUA PARAIBA

EXTENSÃO: 136 m

LATITUDE: 9452290.86

LONGITUDE: 225921.81

ELEVAÇÃO: 276 m



FOTO 21 – RUA SÃO LUCAS

EXTENSÃO: 355 m

LATITUDE: 9451923.81

LONGITUDE: 226394.78

ELEVAÇÃO: 262 m



FOTO 22 – RUA ARAGUAIA

EXTENSÃO: 355 m

LATITUDE: 9451884.05

LONGITUDE: 226447.33

ELEVAÇÃO: 258 m



FOTO 23 – RUA AMAZONAS

EXTENSÃO: 148 m

LATITUDE: 9452238.48

LONGITUDE: 225888.10

ELEVAÇÃO: 275 m

Handwritten signature or initials.



FOTO 24 – RUA DA PRAÇA B

EXTENSÃO: 55 m

LATITUDE: 9451890.03

LONGITUDE: 226401.07

ELEVAÇÃO: 260 m



FOTO 25 – RUA DA PRAÇA A

EXTENSÃO: 110 m

LATITUDE: 9451862.28

LONGITUDE: 226376.52

ELEVAÇÃO: 260 m



FOTO 26 – RUA PIAUI

EXTENSÃO: 110 m

LATITUDE: 9452352.79

LONGITUDE: 226047.96

ELEVAÇÃO: 272 m



FOTO 27 – RUA NOSSA SENHORA APARECIDA

EXTENSÃO: 315 m

LATITUDE: 9452113.12

LONGITUDE: 225950.79

ELEVAÇÃO: 272 m

M. L. V.





FOTO 28 – RUA SANTA CLARA


EXTENSÃO: 440 m

LATITUDE: 9452352.79

LONGITUDE: 226047.96

ELEVAÇÃO: 273 m

RESPONSÁVEIS TÉCNICOS


ANTONIO CRESIO R. DOS REIS
Engenheiro Civil
CREA - MA 112.009.156-0





RELATÓRIO FOTOGRÁFICO

OBJETO/OBRA: PAVIMENTAÇÃO ASFÁLTICA EM MICRORREVESTIMENTO DE VIAS URBANAS COM MEIO-FIO, SARJETA E SINALIZAÇÃO VIÁRIA
LOCAL: BAIRRO NOVA AÇAILÂNDIA II



FOTO 29 – RUA SUCUPIRA

EXTENSÃO: 726 m

LATITUDE: 9454409.30

LONGITUDE: 223682.19

ELEVAÇÃO: 239 m



FOTO 30 – RUA MASSARANDUBA

EXTENSÃO: 970 m

LATITUDE: 9454356.91

LONGITUDE: 223645.40

ELEVAÇÃO: 238 m



FOTO 31 – RUA TERTULIANO SAMPAIO

EXTENSÃO: 70 m

LATITUDE: 9454092.26

LONGITUDE: 223124.52

ELEVAÇÃO: 238 m



FOTO 32 – RUA RAIMUNDO PIMENTEL

EXTENSÃO: 120 m

LATITUDE: 9454122.04

LONGITUDE: 223301.03

ELEVAÇÃO: 227 m

Handwritten signature



FOTO 33 – RUA JARANA

EXTENSÃO: 505 m

LATITUDE: 9454531.20

LONGITUDE: 223595.88

ELEVAÇÃO: 240 m



FOTO 34 – RUA FREI CEZAR GAVAZI

EXTENSÃO: 120 m

LATITUDE: 9454728.77

LONGITUDE: 223637.84

ELEVAÇÃO: 238 m



FOTO 35 – AV. SÃO FRANCISCO

EXTENSÃO: 210 m

LATITUDE: 9454580.82

LONGITUDE: 223524.34

ELEVAÇÃO: 236 m



FOTO 36 – RUA DR. LUIS ALFREDO RIBEIRO


EXTENSÃO: 120 m

LATITUDE: 9454015.19

LONGITUDE: 223492.55

ELEVAÇÃO: 227 m

RESPONSÁVEIS TÉCNICOS


ANTONIO CRESIO R. DOS REIS
Engenheiro Civil
CREA - MA 112 009.156-0





RELATÓRIO FOTOGRÁFICO

OBJETO/OBRA: PAVIMENTAÇÃO ASFÁLTICA EM MICRORREVESTIMENTO DE VIAS URBANAS COM MEIO-FIO, SARJETA E SINALIZAÇÃO VIÁRIA
LOCAL: BAIRRO OURO VERDE



FOTO 37 – RUA MANOEL BANDEIRA

EXTENSÃO: 170 m
LATITUDE: 9450690.00
LONGITUDE: 224224.00
ELEVAÇÃO: 254 m



FOTO 38 – RUA JORGE AMADO

EXTENSÃO: 125 m
LATITUDE: 9450614.08
LONGITUDE: 224624.23
ELEVAÇÃO: 254 m



FOTO 39 – RUA LIMA BARRETO

EXTENSÃO: 125 m
LATITUDE: 9450614.08
LONGITUDE: 224624.23
ELEVAÇÃO: 252 m



FOTO 40 – RUA MONTEIRO LOBATO

EXTENSÃO: 125 m
LATITUDE: 9450572.00
LONGITUDE: 224366.00
ELEVAÇÃO: 251 m

Manoel



FOTO 41 – AVENIDA CASTRO ALVES

EXTENSÃO: 125 m
LATITUDE: 9450538.00
LONGITUDE: 224419.00
ELEVAÇÃO: 251 m



FOTO 42 – RUA ALUISIO DE AZEVEDO

EXTENSÃO: 125 m
LATITUDE: 9450603.00
LONGITUDE: 224319.00
ELEVAÇÃO: 252 m



FOTO 43 – RUA MACHADO DE ASSIS

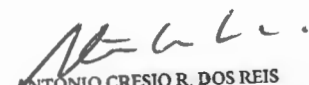
EXTENSÃO: 125 m
LATITUDE: 9450693.48
LONGITUDE: 224228.95
ELEVAÇÃO: 248 m



FOTO 44 – RUA MARIO QUINTANA

EXTENSÃO: 125 m
LATITUDE: 9450725.00
LONGITUDE: 224165.00
ELEVAÇÃO: 251 m

RESPONSÁVEIS TÉCNICOS


ANTÔNIO CRESIO R. DOS REIS
Engenheiro Civil
CREA - MA 112.009.156-0

